

**Описание местоположения границ публичного сервитута  
В целях размещения и эксплуатации существующих объектов электросетевого хозяйства  
местного значения-здание ЩСР с кадастровым номером 50:28:0090130:1548**

**Местоположение границ** *Московская обл., г.о. Домодедово, с. Лобаново*

**Система координат** *МСК-50, зона 2*

**Площадь объекта** *15 кв.м*

**Перечень характерных точек**

Обозначение характерных точек границ	Координаты, м		Метод определения координат характерной точки	Средняя квадратическая погрешность положения характерной точки (M <sub>t</sub> ), м	Описание обозначения точки на местности (при наличии)
	X	Y			
<b>1</b>	<b>2</b>	<b>3</b>	<b>4</b>	<b>5</b>	<b>6</b>
1	418085,90	2216216,93	Геодезический метод	0,10	-
2	418085,55	2216220,70	Геодезический метод	0,10	-
3	418081,67	2216220,34	Геодезический метод	0,10	-
4	418082,02	2216216,56	Геодезический метод	0,10	-
1	418085,90	2216216,93	Геодезический метод	0,10	-






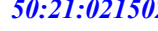

# Графическое описание местоположения границ публичного сервитута

В целях размещения и эксплуатации существующих объектов электросетевого хозяйства местного значения  
- здание ЦСР с кадастровым номером 50:28:0090130:1548



Масштаб 1: 500

## Условные обозначения:

-  - вновь образуемая граница публичного сервитута, сведения о которой достаточны для определения ее местоположения
-  - граница земельного участка
-  - граница кадастрового квартала
-  - объект электросетевого хозяйства в отношении которого устанавливается сервитут
- 1 - характерная точка границы зоны публичного сервитута
-  - номер земельного участка
-  - номер кадастрового квартала
-  - номер объекта электросетевого хозяйства в отношении которого устанавливается сервитут